

COMUNE DI GAIARINE
Provincia di Treviso

P.I.

Elaborato

3.3

Scala

1:2.000

Data

giugno
2018

ZONE SIGNIFICATIVE
"ALBINA"

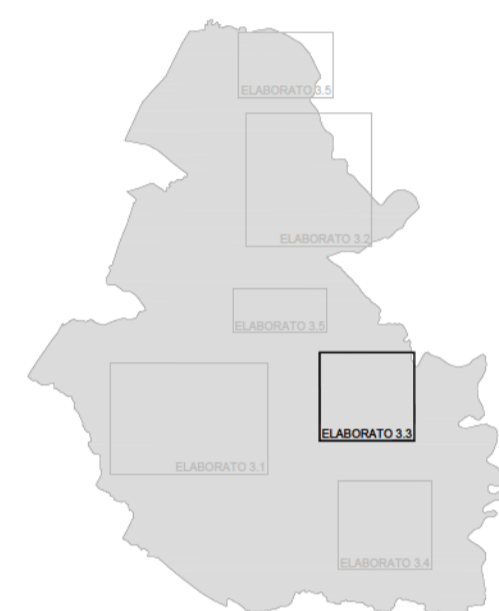
ADOTTATO con
Delibera Consiglio Comunale n° 44 del 21/12/2017

APPROVATO con
Delibera Consiglio Comunale n° 18 del 29/06/2018

PROGETTISTI
Arch. Dino De Zan

COLLABORATORE
Dott. Plan. Patrizio Baseotto

DIRETTORE TECNICO
Arch. Marco Pagani



SINDACO
Mario Cappellotto

SEGRETARIO COMUNALE
Dott. Paolo Orso



CODICE ELABORATO
DR20170029UZD00XZ020

LEGENDA



ZONA OMOGENEA




AMBITI SOGGETTI A STRUMENTI ATTUATIVI VIGENTI



AMBITI SOGGETTI A STRUMENTI ATTUATIVI OBBLIGATORI o PDC CONVENZIONATI



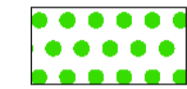
PERIMETRO CENTRO STORICO



ZONA OMOGENEA F1
aree per istruzione



ZONA OMOGENEA F2
aree per attrezzature di interesse comune



ZONA OMOGENEA F3
aree attrezzate a parco gioco e sport



ZONA OMOGENEA F4
aree per parcheggio




VERDE DI CONTESTO



VERDE PRIVATO

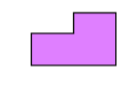
EDIFICI DI INTERESSE ARCHITETTONICO, TIPOLOGICO E AMBIENTALE




grado di protezione 1 (edifici vincolati da legge)



grado di protezione 2



grado di protezione 3



grado di protezione 4



LIMITE DI RISPETTO CIMITERIALE




FASCIA DI RISPETTO STRADALE



FASCIA DI RISPETTO ELETTRODOTTO E METANODOTTO



FASCIA DI RISPETTO FLUVIALE



PERCORSI PEDONALI E CICLOPEDONALI DI PROGETTO

