


COMUNE DI GAIARINE
Provincia di Treviso


P.I.

4° VARIANTE AL PIANO DEGLI INTERVENTI

Elaborato



Scala



Data

marzo
2023

REGISTRO DEL CONSUMO DI SUOLO

ADOTTATO con
deliberazione del Consiglio Comunale n° 15 del 28.06.2022

APPROVATO con
deliberazione del Consiglio Comunale n° 4 del 06.03.2023

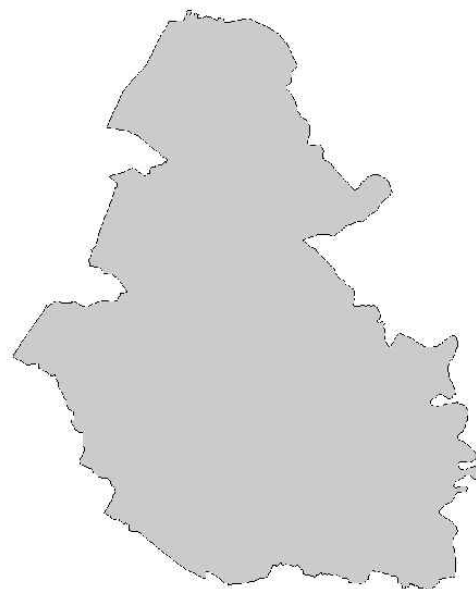
PROGETTISTI
Arch. Dino De Zan

COLLABORATORE
Pian.Terr. Elena Agliata

DIRETTORE TECNICO
Arch. Marco Pagani

SINDACO
Diego Zanchetta

SEGRETARIO COMUNALE
Dott. Paolo Orso



d²recta
urban management



d-recta srl - via Villa Liccer,14 - 31020 San Fior (TV)
www.d-recta.it t. 0438.1710037 info@d-recta.it - d-recta@pec.it
c.f. e p.iva 03396970265 - Capitale Sociale € 100.000,00 I.V.
Registro delle Imprese di Treviso n. 03396970265 - REA 269454

CODICE ELABORATO
DR20210086UZR00XC010

REGISTRO DEL CONSUMO DI SUOLO – PIANO DEGLI INTERVENTI VARIANTE 4

N° ISTANZA	Nominativo ditta/ proponente	Localizzazione	Estremi Catastali		Identificativo PI		CONSUMO DI SUOLO LR 14/2017 (ha)		
			foglio	mapp.	Var. PI	ZTO	Consumo di suolo reale/ stimato	Consumo max di suolo	Residuo consumo di suolo possibile
2	Tomasella Denis e Rosada Annalisa		13	2481	4	B	0,099	11,4	
3	Fracassi Stefano		8	200	4	E e B	0,03	11,4	
11	Cappellotto Alberto		13	361	4	Dm	0,75	11,4	
Totale							0,87		10,53